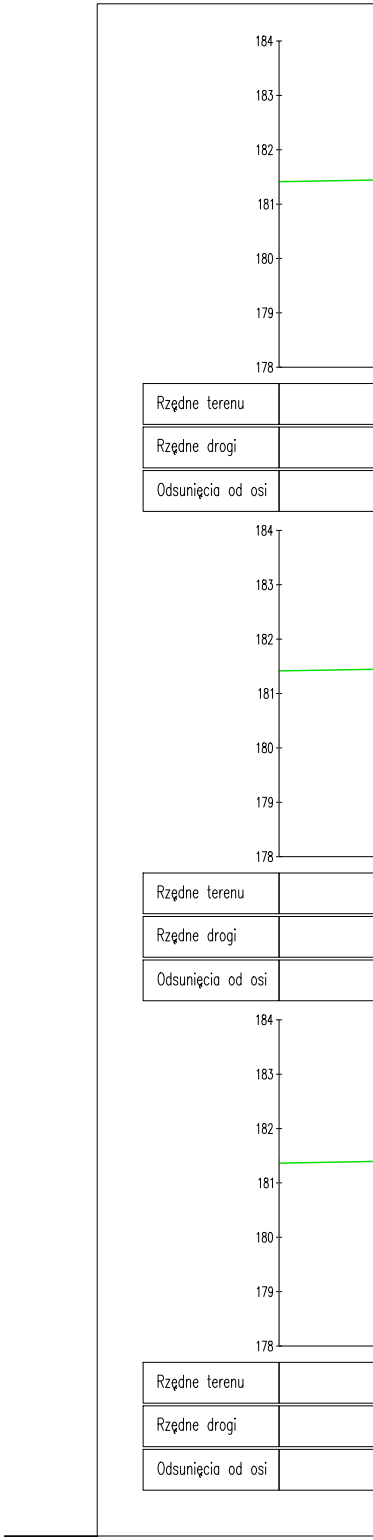
184
183
182
181
180
179
178
Rzędne terenu
Rzędne drogi
Odsunięcia od osi
184
183
182
181
180
179
178
Rzędne terenu
Rzędne drogi
Odsunięcia od osi
184
183
182
181
180
179
178
Rzędne terenu
Rzędne drogi
Odsunięcia od osi

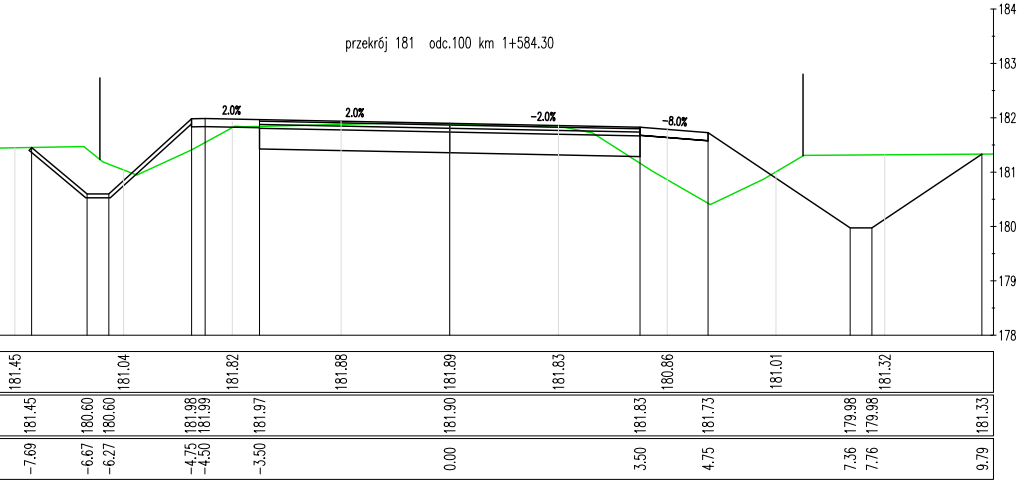
przekrój 181 odc.100 km 1+584.30

184
183
182
181
180
179
178
2.0%
2.0%
-2.0%
-8.0%
181.45 181.04 181.82 181.88 181.89 181.83 180.86 181.01 181.32
181.45 180.60 180.60 181.98 181.99 181.97 181.90 181.83 181.73 179.98 179.98 181.33
-7.69 -6.67 -6.27 -4.75 -4.50 -3.50 0.00 3.50 4.75 7.36 7.76 9.79

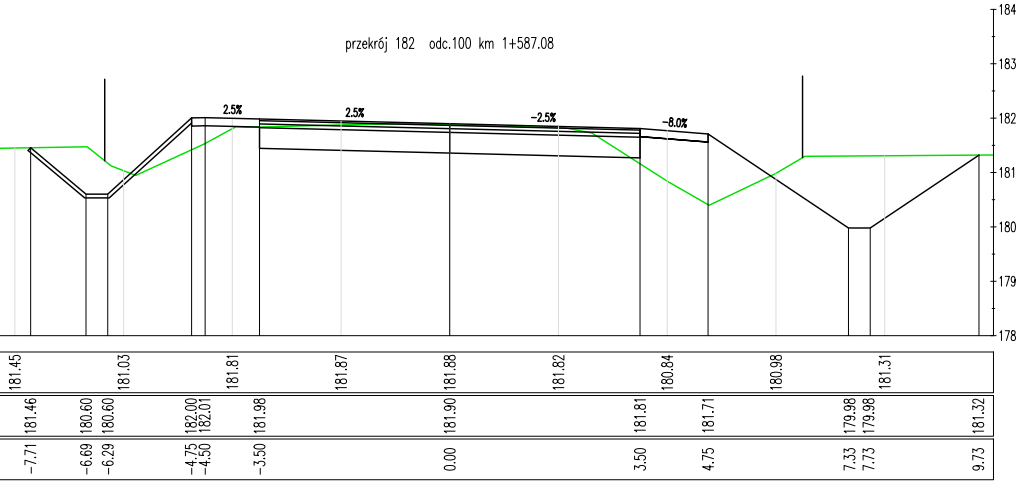
przekrój 182 odc.100 km 1+587.08

184
183
182
181
180
179
178
2.5%
2.5%
-2.5%
-8.0%
181.45 181.03 181.81 181.87 181.88 181.82 180.84 180.98 181.31
181.46 180.60 180.60 182.00 182.01 181.98 181.90 181.81 181.71 179.98 179.98 181.32
-7.71 -6.69 -6.29 -4.75 -4.50 -3.50 0.00 3.50 4.75 7.33 7.73 9.73

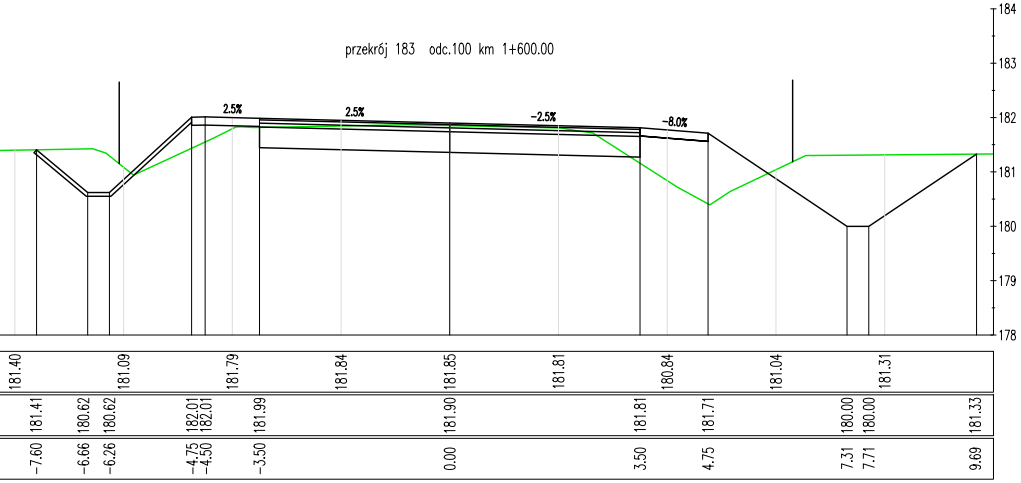
przekrój 183 odc.100 km 1+600.00

184
183
182
181
180
179
178
2.5%
2.5%
-2.5%
-8.0%
181.40 181.09 181.79 181.84 181.85 181.81 180.84 181.04 181.31
181.41 180.62 180.62 182.01 182.01 181.99 181.90 181.81 181.71 180.00 180.00 181.33
-7.60 -6.66 -6.26 -4.75 -4.50 -3.50 0.00 3.50 4.75 7.31 7.71 9.69

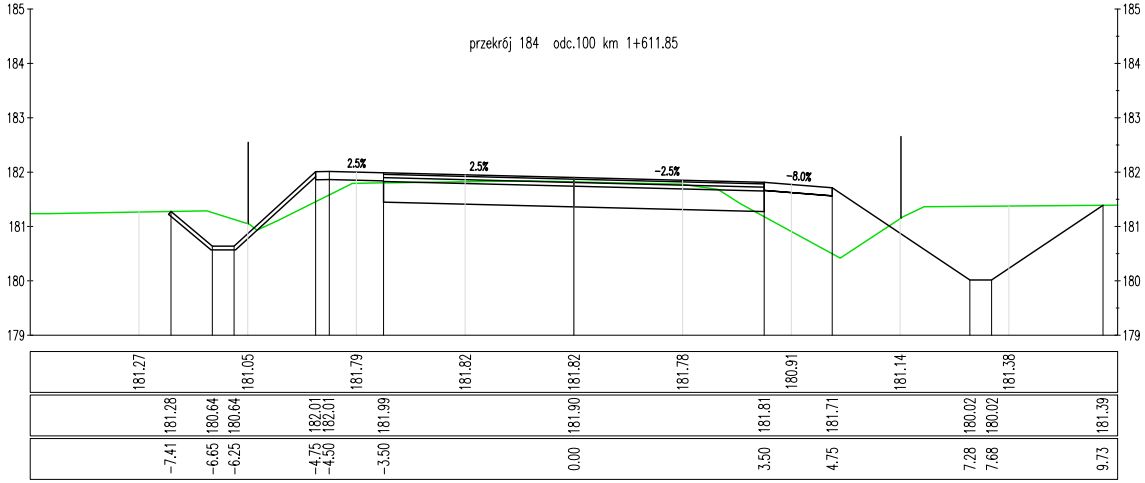
przekrój 184 odc.100 km 1+611.85

185
184
183
182
181
180
179
2.5%
2.5%
-2.5%
-8.0%
181.27 181.05 181.79 181.82 181.82 181.78 180.91 181.14 181.38
181.28 180.64 180.64 182.01 182.01 181.99 181.90 181.81 181.71 180.02 180.02 181.39
-7.41 -6.65 -6.25 -4.75 -4.50 -3.50 0.00 3.50 4.75 7.28 7.68 9.73

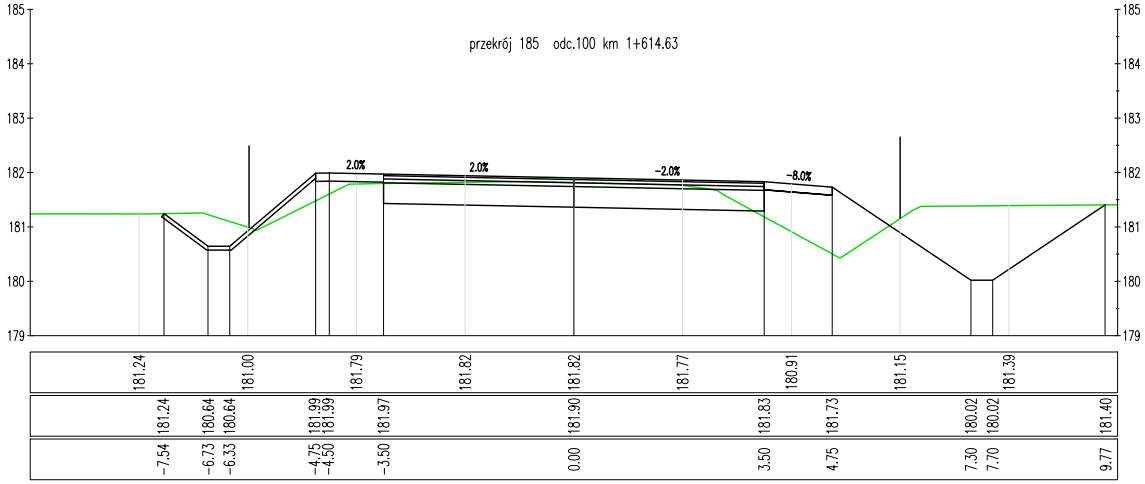
przekrój 185 odc.100 km 1+614.63

185
184
183
182
181
180
179
2.0%
2.0%
-2.0%
-8.0%
181.24 181.00 181.79 181.82 181.82 181.77 180.91 181.15 181.39
181.24 180.64 180.64 181.99 181.99 181.97 181.90 181.83 181.73 180.02 180.02 181.40
-7.54 -6.73 -6.33 -4.75 -4.50 -3.50 0.00 3.50 4.75 7.30 7.70 9.77

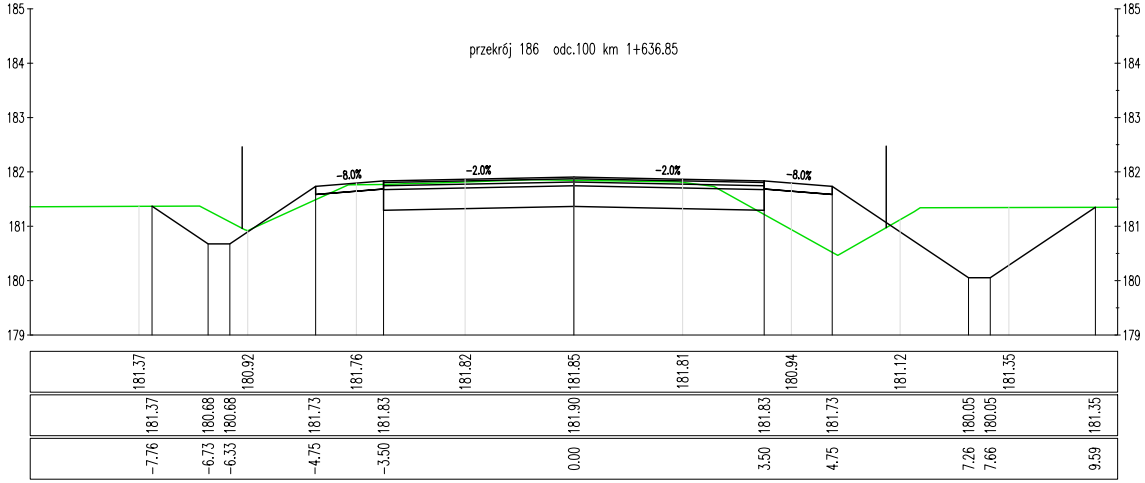
przekrój 186 odc.100 km 1+636.85

185
184
183
182
181
180
179
-8.0%
-2.0%
-2.0%
-8.0%
181.37 180.92 181.76 181.82 181.85 181.81 180.94 181.12 181.35
181.37 180.68 180.68 181.73 181.83 181.90 181.83 181.73 180.05 180.05 181.35
-7.76 -6.73 -6.33 -4.75 -3.50 0.00 3.50 4.75 7.26 7.66 9.59

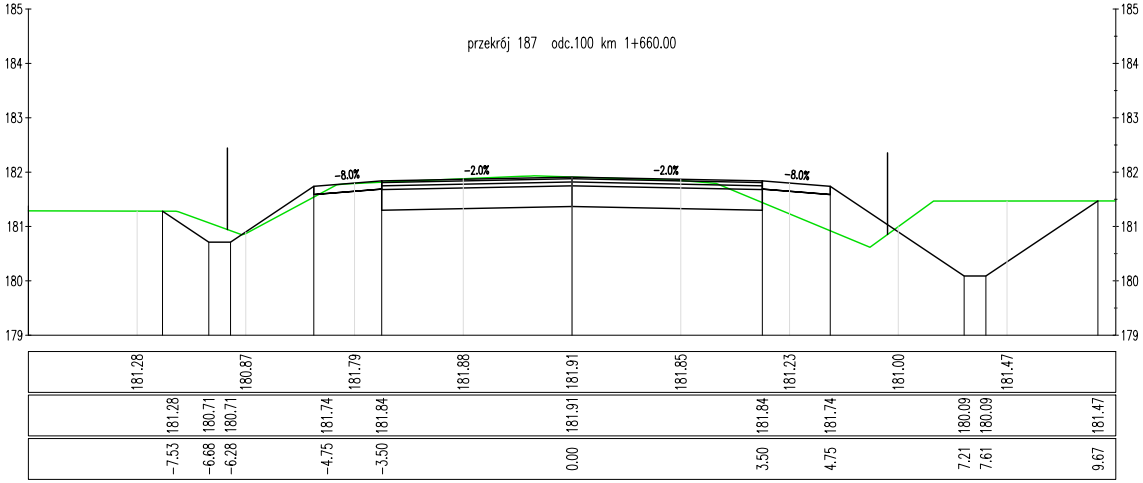
przekrój 187 odc.100 km 1+660.00
185
184
183
182
181
180
179
-8.0%
-2.0%
-2.0%
-8.0%
181.28
180.87
181.79
181.88
181.91
181.85
181.23
181.00
181.47
181.28
180.71
180.71
181.74
181.84
181.91
181.84
181.74
180.09
180.09
181.47
-7.53
-6.68
-6.28
-4.75
-3.50
0.00
3.50
4.75
7.21
7.61
9.67

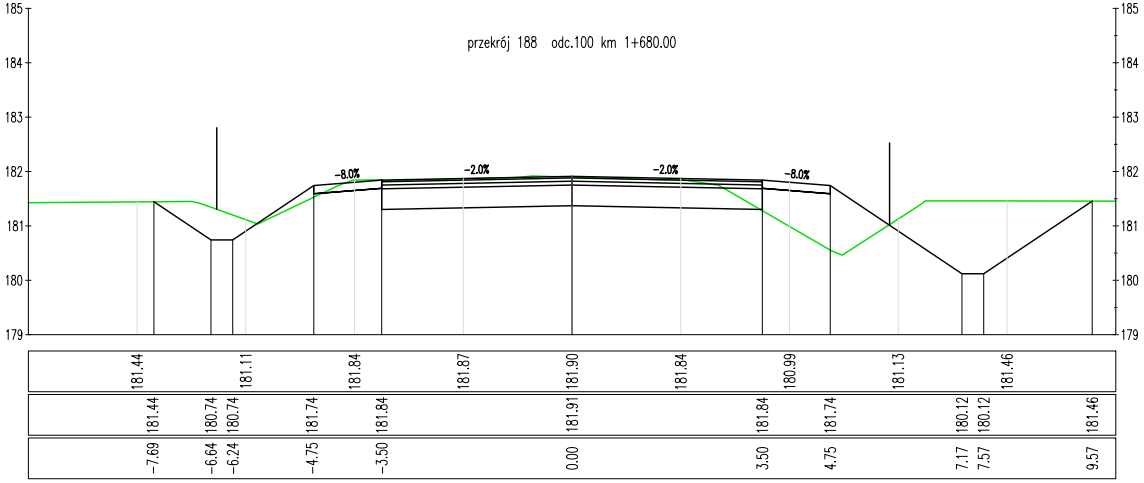
przekrój 188 odc.100 km 1+680.00
185
184
183
182
181
180
179
-8.0%
-2.0%
-2.0%
-8.0%
181.44
181.11
181.84
181.87
181.90
181.84
180.99
181.13
181.46
181.44
180.74
180.74
181.74
181.84
181.91
181.84
181.74
180.12
180.12
181.46
-7.69
-6.64
-6.24
-4.75
-3.50
0.00
3.50
4.75
7.17
7.57
9.57

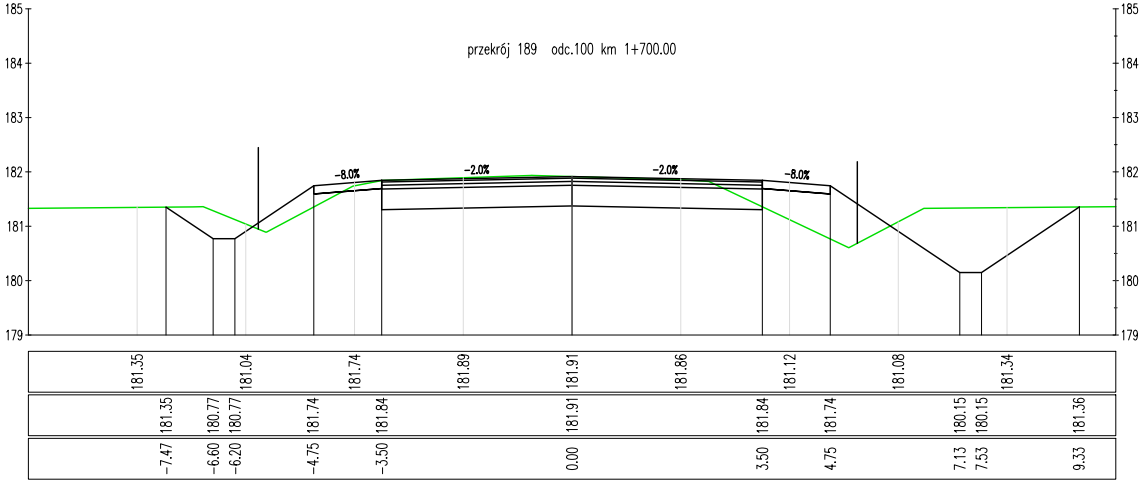
przekrój 189 odc.100 km 1+700.00
185
184
183
182
181
180
179
-8.0%
-2.0%
-2.0%
-8.0%
181.35
181.04
181.74
181.89
181.91
181.86
181.12
181.08
181.34
181.35
180.77
180.77
181.74
181.84
181.91
181.84
181.74
180.15
180.15
181.36
-7.47
-6.60
-6.20
-4.75
-3.50
0.00
3.50
4.75
7.13
7.53
9.33

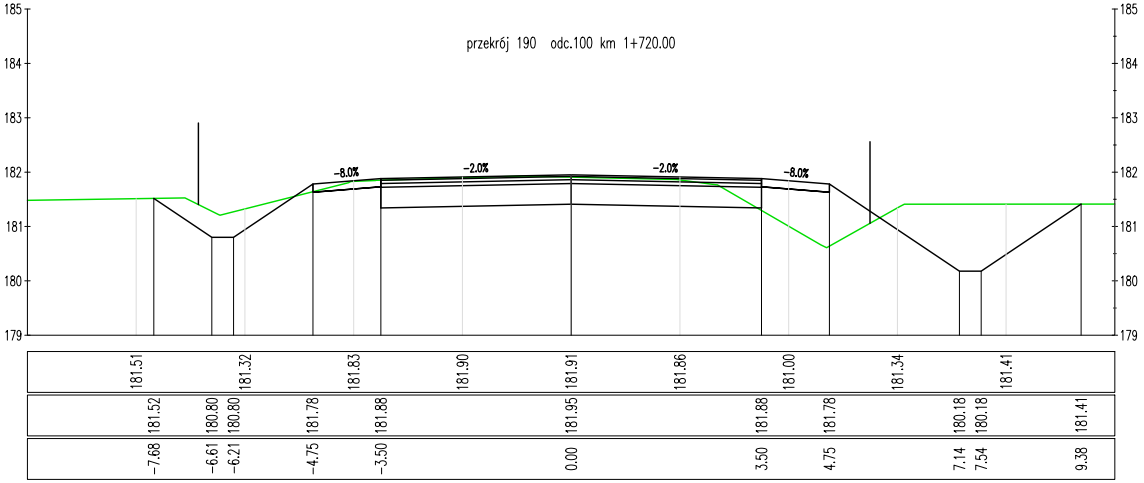
przekrój 190 odc.100 km 1+720.00
185
184
183
182
181
180
179
-8.0%
-2.0%
-2.0%
-8.0%
181.51
181.32
181.83
181.90
181.91
181.86
181.00
181.34
181.41
181.52
180.80
180.80
181.78
181.88
181.95
181.88
181.78
180.18
180.18
181.41
-7.68
-6.61
-6.21
-4.75
-3.50
0.00
3.50
4.75
7.14
7.54
9.38

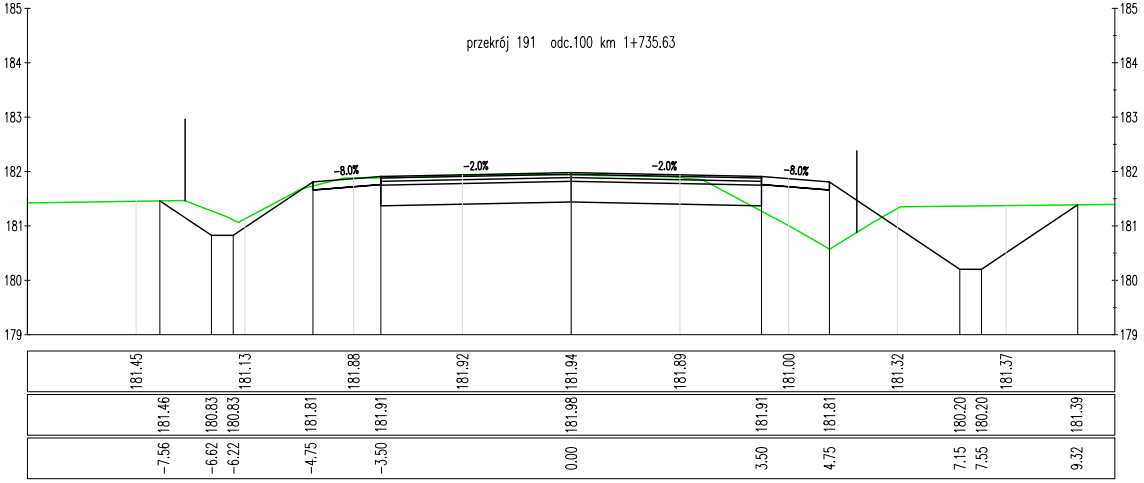
przekrój 191 odc.100 km 1+735.63
185
184
183
182
181
180
179
-8.0%
-2.0%
-2.0%
-8.0%
181.45
181.13
181.88
181.92
181.94
181.89
181.00
181.32
181.37
181.46
180.83
180.83
181.81
181.91
181.98
181.91
181.81
180.20
180.20
181.39
-7.56
-6.62
-6.22
-4.75
-3.50
0.00
3.50
4.75
7.15
7.55
9.32

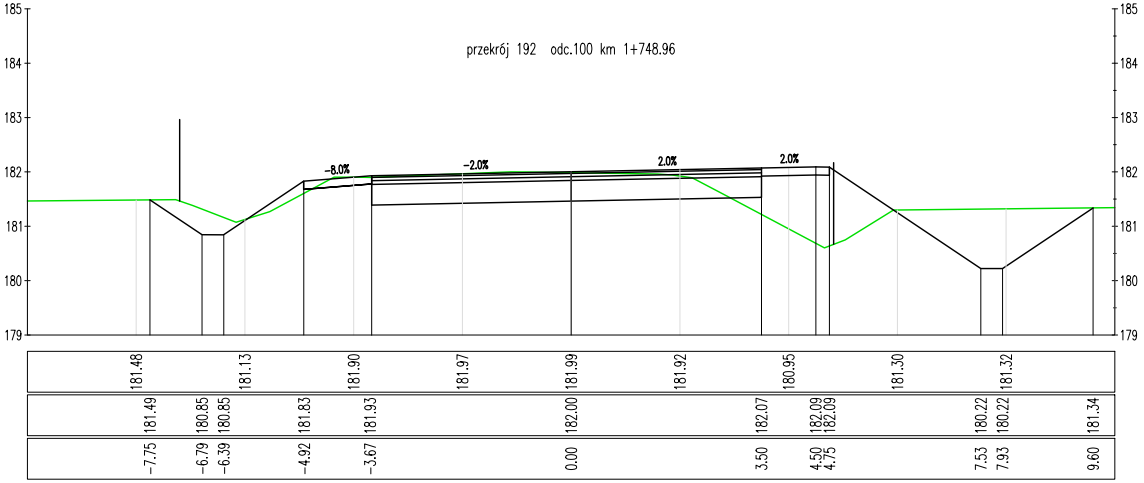
przekrój 192 odc.100 km 1+748.96
185
184
183
182
181
180
179
-8.0%
-2.0%
2.0%
2.0%
181.48
181.13
181.90
181.97
181.99
181.92
180.95
181.30
181.32
181.49
180.85
180.85
181.83
181.93
182.00
182.07
182.09
182.09
180.22
180.22
181.34
-7.75
-6.79
-6.39
-4.92
-3.67
0.00
3.50
4.50
4.75
7.53
7.93
9.60

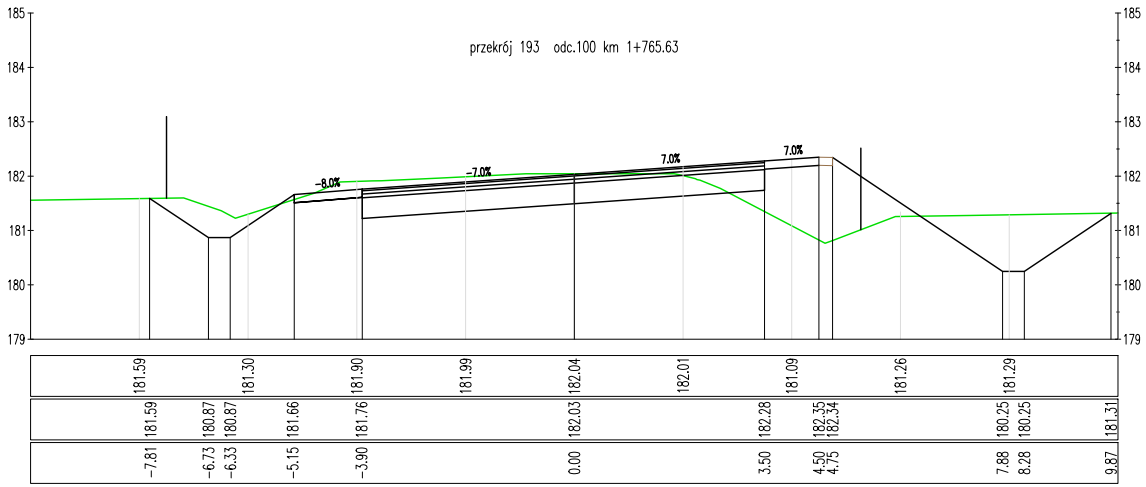
przekrój 193 odc.100 km 1+765.63
185
184
183
182
181
180
179
-8.0%
-7.0%
7.0%
7.0%
181.59 181.30 181.90 181.99 182.04 182.01 181.09 181.26 181.29
181.59 180.87 180.87 181.66 181.76 182.03 182.28 182.35 182.34 180.25 180.25 181.31
-7.81 -6.73 -6.33 -5.15 -3.90 0.00 3.50 4.50 4.75 7.88 8.28 9.87

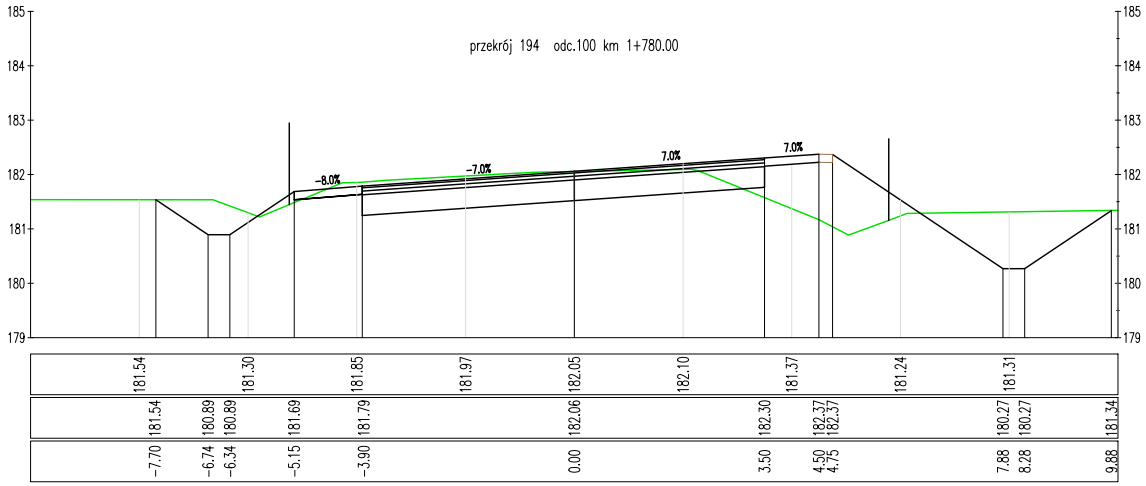
przekrój 194 odc.100 km 1+780.00
185
184
183
182
181
180
179
-8.0%
-7.0%
7.0%
7.0%
181.54 181.30 181.85 181.97 182.05 182.10 181.37 181.24 181.31
181.54 180.89 180.89 181.69 181.79 182.06 182.30 182.37 182.37 180.27 180.27 181.34
-7.70 -6.74 -6.34 -5.15 -3.90 0.00 3.50 4.50 4.75 7.88 8.28 9.88

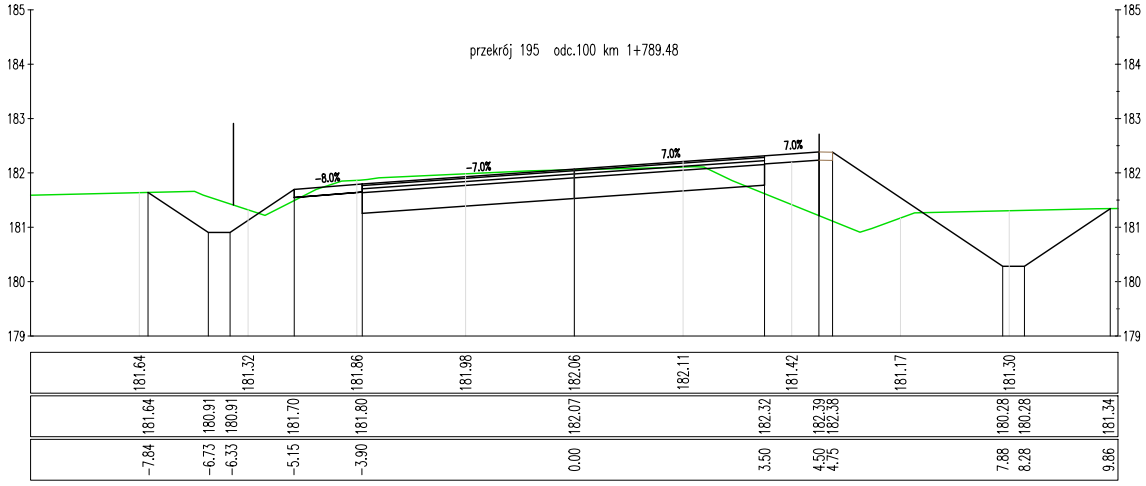
przekrój 195 odc.100 km 1+789.48
185
184
183
182
181
180
179
-8.0%
-7.0%
7.0%
7.0%
181.64 181.32 181.86 181.98 182.06 182.11 181.42 181.17 181.30
181.64 180.91 180.91 181.70 181.80 182.07 182.32 182.39 182.38 180.28 180.28 181.34
-7.84 -6.73 -6.33 -5.15 -3.90 0.00 3.50 4.50 4.75 7.88 8.28 9.86

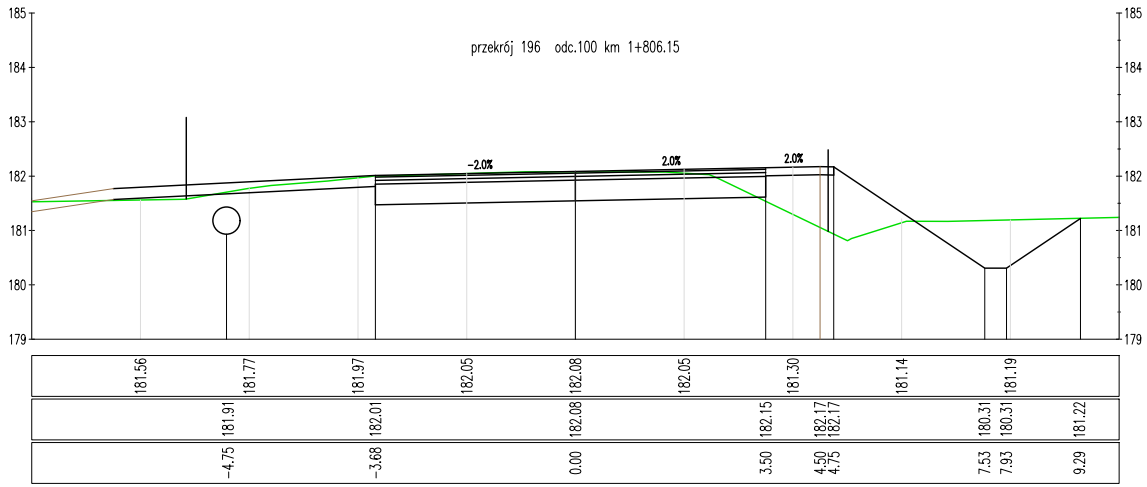
przekrój 196 odc.100 km 1+806.15
185
184
183
182
181
180
179
-2.0%
2.0%
2.0%
181.56 181.77 181.97 182.05 182.08 182.05 181.30 181.14 181.19
181.91 182.01 182.08 182.15 182.17 182.17 180.31 180.31 181.22
-4.75 -3.68 0.00 3.50 4.50 4.75 7.53 7.93 9.29

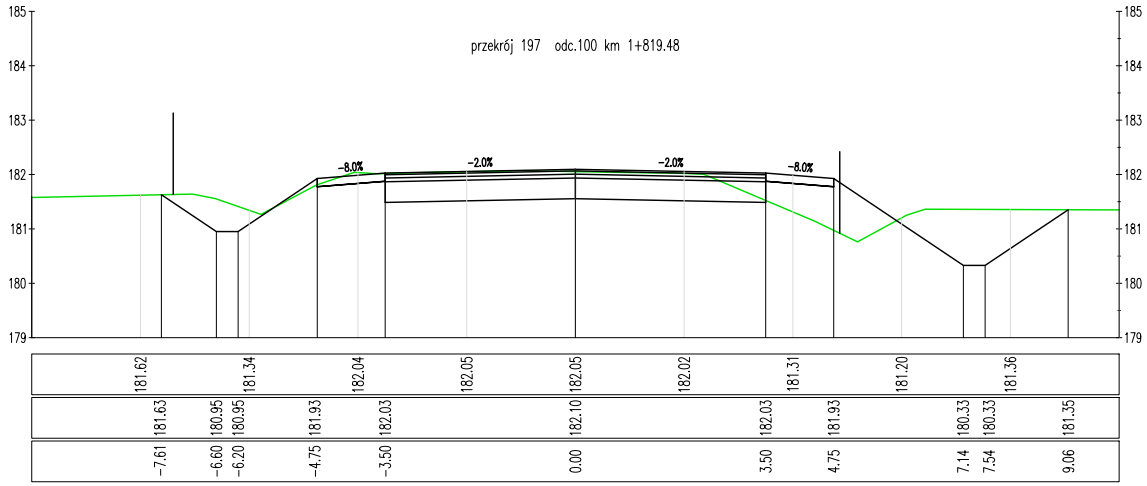
przekrój 197 odc.100 km 1+819.48
185
184
183
182
181
180
179
-8.0%
-2.0%
-2.0%
-8.0%
181.62 181.34 182.04 182.05 182.05 182.02 181.31 181.20 181.36
181.63 180.95 180.95 181.93 182.03 182.10 182.03 181.93 180.33 180.33 181.35
-7.61 -6.60 -6.20 -4.75 -3.50 0.00 3.50 4.75 7.14 7.54 9.06

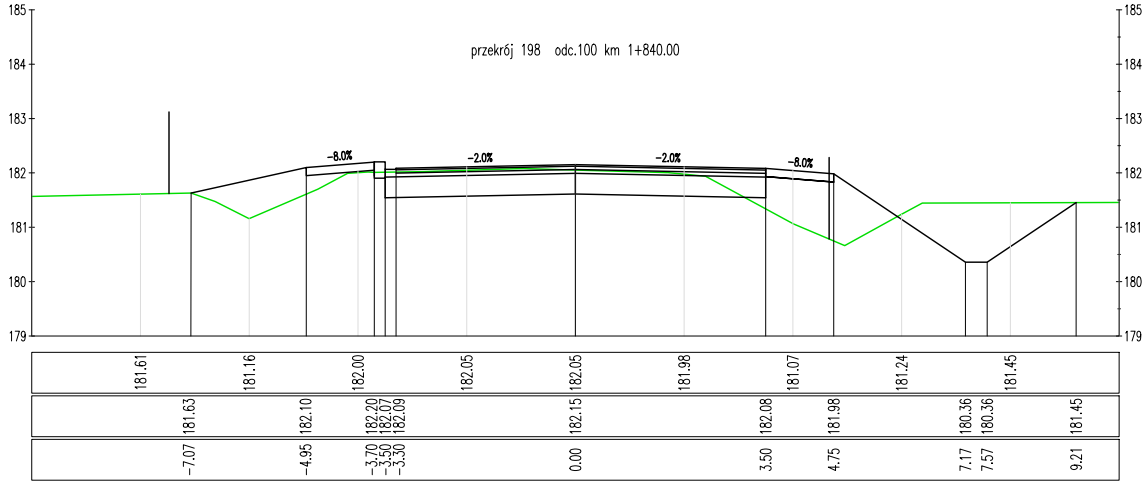
przekrój 198 odc.100 km 1+840.00
185
184
183
182
181
180
179
-8.0%
-2.0%
-2.0%
-8.0%
181.61 181.16 182.00 182.05 182.05 181.98 181.07 181.24 181.45
181.63 182.10 182.20 182.07 182.09 182.15 182.08 181.98 180.36 180.36 181.45
-7.07 -4.95 -3.70 -3.50 -3.30 0.00 3.50 4.75 7.17 7.57 9.21

—	projektowane elementy drogi
—	istniejący teren
|	granica istniejącego pasa drogowego
○	projektowane przepusty / zarurowania
|	istniejące ogrodzenia posesji

Fundusze Europejskie
Program Regionalny

MAŁOPOLSKA

Unia Europejska
Europejski Fundusz
Rozwoju Regionalnego

Wykonawca:

PDM
DĘBICA

Przedsiębiorstwo Drogowo-Mostowe S.A.
ul. Drogowców 1
39-200 Dębica

Inwestor:

Zarząd Województwa
Małopolskiego
ul. Basztowa 22
31-156 Kraków

Opracowanie dokumentacji:

way Biuro Projektów
Michał Chrzanowski
ul. Światowida 16G/1 30-429 Kraków
tel. +48 603 793 210
e-mail: chrzanowski.michal@gmail.com

Nazwa inwestycji

"Rozbudowa DW 973 Żabno - Kozłów - zadanie 1
zaprojektowanie i wykonanie robót budowlanych"

Przedmiot opracowania

"Rozbudowa drogi wojewódzkiej DW 973 w m. Otfinów, Czyżów, Gorzyce, Nieciecza,
Podlesie Dębowe oraz Żabno, gmina Żabno na odcinku
w odc. 090 km 1+150 - odc. 100 km 2+800"

Tytuł rysunku

PRZEKROJE POPRZECZNE

Branża	DROGOWA				*rodzaj opracowania*
Funkcja	*imię i nazwisko*	*specjalność*	*nr uprawnień*	*podpis*	
Projektant	mgr inż. Michał Chrzanowski	drogowa	MAP/0004/POOD/12	M. Chrzanowski	PW
Opracował	mgr inż. Maciej Kuranowski	-	-		
Opracował	mgr inż. Tomasz Bator	-	-	Bator	*skala rysunku*
Kraków, grudzień 2021			*numer rysunku*	5.11	1:100